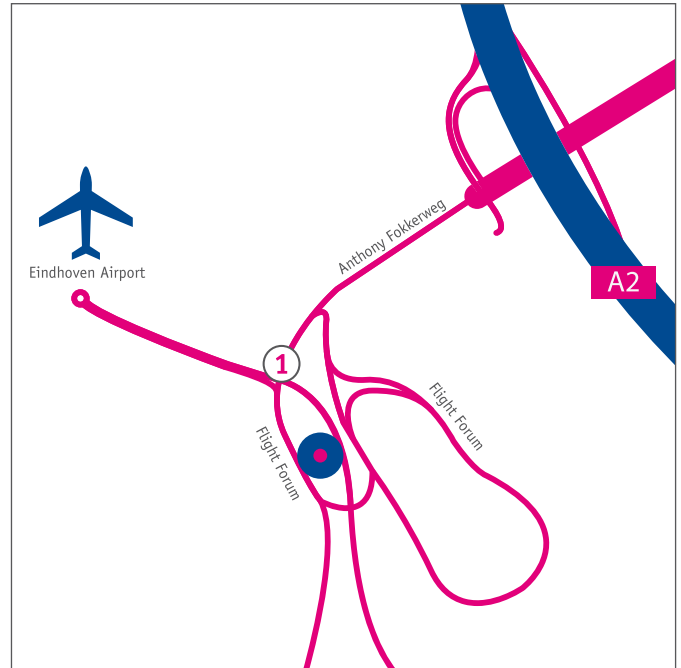
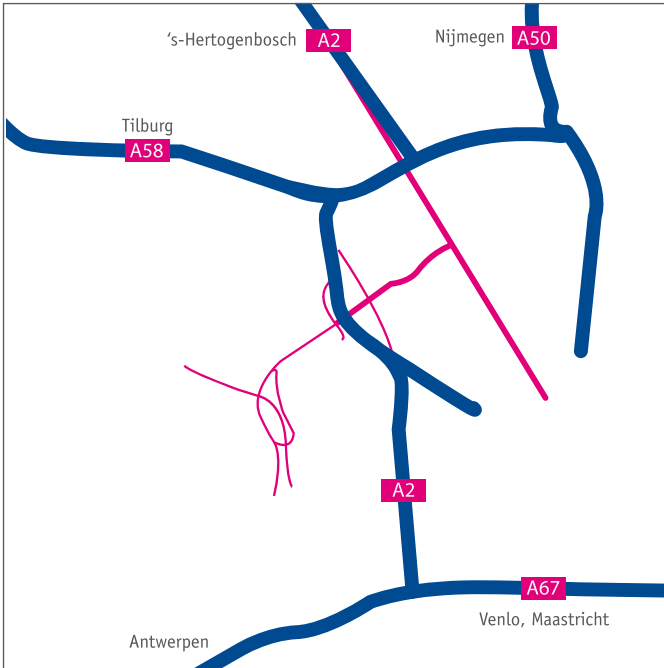


Route naar PinkRoccade Local Government

Eindhoven – Flight Forum 159



Met de auto

- Komende van de A2 (noorden), A50 (oosten) en A58 (westen) volgt u op de snelweg de borden "Eindhoven Airport" (afslag nr. 29).
- Komende van de A2 (zuiden) en A67 (zuidwest en zuidoost) volgt u op de snelweg de borden "Eindhoven Airport" (afslag nr.29).
- Neem deze afslag en volg aan het einde van de afslag op de Anthony Fokkerweg de borden "Eindhoven Airport".

Vanaf A2 afslag nr. 29 Eindhoven Airport:

- Volg aan het einde van de afslag op de Anthony Fokkerweg de borden "Eindhoven Airport"
- Volg de Anthony Fokkerweg gedurende 700 meter.

Flight Forum heeft een buitenring voor het doorgaande verkeer en een binnenring waar de bedrijven aan zijn gelegen.

- Bij punt 1 (foto 1) gaat u naar links (ANWB bord 1-999) en volgt u de binnenring.

- Na 200 meter (foto 2) ziet u links het kantoor liggen dat gezamenlijk wordt gebruikt door Getronics en PinkRoccade Local Government.
- Ga hier linksaf en volg de laan tussen de stenen.
- Oproijden tot aan de linkerdeur van de parkeergarage en daar kunt u zich melden aan de intercom als bezoeker.
- In de parkeergarage linksaf naar een van de bezoekersplaatsen
- In het midden van de parkeergarage neemt u een van de liften naar etage 0.
- Melden bij de receptie die uw gastheer/gastvrouw oproept om u te komen ophalen.

Openbaar vervoer

- Vanaf station Eindhoven pakt u stadsbus 401, richting Airport Eindhoven.
- Bij bushalte Flight Forum stapt u uit.
- Dan is het nog 2 minuten lopen naar de Flight Forum.
- Voor meer informatie: www.9292ov.nl

PinkRoccade Local Government

Flight Forum 159
5657 DD Eindhoven
Bedrijfsnummer: 5531
T: +31 (0)40 207 49 00
pinkroccadelocalgovernment.nl



Foto 1




Foto 2